

Paules Kletterbibel

Ostharz



Nachtrag zur
Monographie der Kletterfelsen des
Ostharzes

Stand 10.12.2000

Nachtrag zu
Paul, Klaus:
Paules Kletterbibel Ostharz : Monographie der Kletterfelsen des Ostharzes /
[Ill.: Margitta Paul ; Klaus Paul]. - 1. Aufl. Magdeburg :
Paul, 1998
ISBN 3-9806473-0-7

Der Kletterführer ist erhältlich im qualifizierten Bergsporthandel, im Buchhandel sowie per
Nachnahme direkt beim Autor

Die in dieser Ergänzung enthaltenen Informationen, sind vom Autor nach bestem Wissen und
Gewissen zusammengestellt wurden. Der Autor / Verlag übernimmt jedoch für die enthaltenen
Angaben keine Gewähr. Die Nutzung des vorliegenden Informationsblattes geschieht auf eigenes
Risiko. Eine Haftung wird aus keinem Rechtsgrunde übernommen.

Alle Rechte vorbehalten. Eine Verwendung des Werkes außerhalb der Grenzen des Urheberrechts-
gesetzes ist unzulässig. Dies gilt insbesondere für Nachdruck, auch auszugsweise, Wiedergabe auf
fotomechanischem oder ähnlichem Wege sowie Speicherung in Datenverarbeitungssystemen.
Ausgenommen davon und ausdrücklich erwünscht ist das Kopieren und Verbreiten des kostenlos
abgegebenen Informationsblattes, zur ausschließlich privaten nichtkommerziellen Nutzung.

© 2000 by Klaus Paul Buchverlag
Am Fort 13, D-39122 Magdeburg
Illustrationen: Margitta Paul, Klaus Paul

E-Mail : klauspaulbuchverlag@web.de
FAX : 0180 50525 5961911

Vorwort

Seit dem Erscheinen der „Kletterbibel Ostharz“ vor gut zwei Jahren, sind wieder einige Wege dazugekommen. Da sich auch ins Ursprungswerk einige Fehler eingeschlichen hatten, habe ich mich hiermit entschlossen den ersten Nachtrag zu veröffentlichen. Dieses Blatt wird zukünftig laufend aktualisiert und kann im Internet (ab Februar 2001) unter www.kletterbibel.de als PDF-Datei heruntergeladen werden. Mit dabei sind dann auch die GPS-Daten von schwer aufzufindenden Klippen. Den zum Lesen und Ausdrucken der PDF-Datei erforderlichen Acrobat-Reader gibt es kostenlos im Web oder auf jeder zweiten Heft-CD in PC-Zeitschriften. Für eingefleischte Computergegner werde ich versuchen über die gängigen Kletterläden den Bedarf zu decken. Um alle Daten aktuell zur Verfügung stellen zu können bitte ich alle Neuigkeiten umgehend an mich zu senden. E-Mail und Fax siehe vorherige Seite.

[RS-22] Pfeilerwand  Bei Nässe nicht klettern !

5 Balkonweg IV; - Linksansteigende Rampe und Kamin auf gr. Abs. Wandstufe z.A.

[ST-3] Kiefernwarde 

0a Vorsicht Steinschlag VIIa; Klaus Paul, R.Kruft, O.Khazendar, 4.9.99 - In der SW-Seite über Überhang und linkshaltend Wand z.A.

[ST-8] Ausguck 

13 Alkoholfreier Einstieg VI; Klaus Paul, D.Kemptner, Conny Schwark, 2.4.00 - Links von *Verspäteter Ru(h)m* beliebig zu oberen Schluchtboden. Rechts zu Riß und diesen zum Originalweg.

14 Rechter Schluchtgrat V; Klaus Paul, D.Kemptner, Conny Schwark, 2.4.00 - ca. 8 m links vom Hauptmassiv rampenartige Verschneidung u. Platte zu Abs. Auf Gratschneide z.A.

15 Linker Schluchtgrat VIIa; Klaus Paul, D.Kemptner, Conny Schwark, 2.4.00 - ca. 10 m links vom Hauptmassiv aus Verschneidung Gratschneide zu Abs. Riß mit überh. Einstieg z.A.

[ST-9] Hohes Riff 

1a Nette Begebenheit IV; Klaus Paul, Conny Schwark, 19.3.00 - Links vom *Kantenduett* linkshaltend zu Abs. *1.Schlucht* kreuzend u. Handriß rechts von Birke z.A.

3a Leichter Riß IV-V; Guido Belau, A.Scheibe, 12.3.00 - Riß rechts von *3.Schlucht* zu Abs. Handriß rechts von Birke zur Kante, diese z.A.

6a Geradeaus durch die Mitte VI; Guido Belau, A.Scheibe, 12.3.00 - Einstieg wie *Laß dir was einfallen*. Wand links vom Riß gerade z.A.

10a Fallende Blätter IXa; Ralf Gentsch, T.Neumann, 6.11.99 - Wie *Herbstlaub* zu Rißende u. Kante (BH) gerade zu Abs. Rechts (BH) auf Kante u. z.A.

[ST-23] Geteilte Wand 

5a Harzer Käse VI; Falk Stephan, A.Haferkorn, S.Hensel, 22.4.00 - Rechts von *Moosbombe* Riß zu Absatz, hohle Rippe (Vorsicht !) (BH) und Wand z.A.

12a Osterhangel VI; Falk Stephan, A.Haferkorn, 22.4.00 - Vom Einstieg *Ungewollter Weg*

linkshaltend Hangelrippe und Wand auf Pfeiler (nBH), wie *Ungewollter Weg* z.A.

[ST-25] * Theaterfelsen AR  auf Band im *Juniweg-Direktausstieg*

14a Beitragsmarke VIIa; Klaus Paul, Margitta Paul, 3.9.99 - Vom Einstieg der *Variante zum Maiweg* gerade an BH vorbei und rechts zu Birke. Rechts Riß (2.BH) zur Reibung vom *Weg der Deutsch-Sowjetischen Freundschaft*.

[OH-13] Großer Feuerstein 

1 Alte Seilschaften IV; Ronald Kruft, H.Bode, U.Kruft, 14.9.95 - Ganz rechts in der S-Seite an unteren Wandteil, Verschneidung linkshaltend zu Nase, darüber z.A. (2) - die Verschneidung auch gerade und über Überhang z.A.

1a Hanutadiebe III; Ronald Kruft, K.Paul, 1.7.95 - 3 m links von *Alte Seilschaften* Wandstufe und links von Zacke über Überhang, bei kurzen Riß über 2.Überhang und *Alte Seilschaften* z.A. (5)

1b Maria Lustig III; Ronald Kruft, K.Paul, 1.7.95 - Rechts *Hanutadiebe* Gratkante zu auffälliger Platte. Über diese z.A. (5)

1c Es klemmt ... V; Klaus Paul, R. Kruft, 1.7.95 - Vom Einstieg von *Es reibt sich ...* gerade zu kurzem Riß und bei diesem z.A.

2 Es reibt sich ... III; Ronald Kruft, H.Bode, U.Kruft, 14.9.95 - Ganz rechts in der S-Seite an unteren Wandteil, geneigte Platte zu Schuppe. An dieser linkshaltend zu Nase, darüber z.A. (2) - auch links davon Reibungswand und Grat z.A.*

9 Kraftloses Gewusel VIIb; Klaus Paul, Diana Joppich, 17.6.00 - Links von *Verlockung der Skizze* bei Rost-H zu gr. Band. Rechtsansteigend zu nBH. Bei Querriß linksansteigend und Wandstufen z.G.

21a Gefahrenzone V; Klaus Paul, R.Kruft, 1.7.95 - Links von *Kraul dem Hai ...* Blockkante unter Dach (Vorsicht!). Rechts über Überhang auf Terasse und Wand z.G. (5)

21b Murkelriß V; Klaus Paul, R.Kruft, 1.7.95 - Links von *Gefahrenzone* über Überhang zu Riß und diesen z.G. (5)

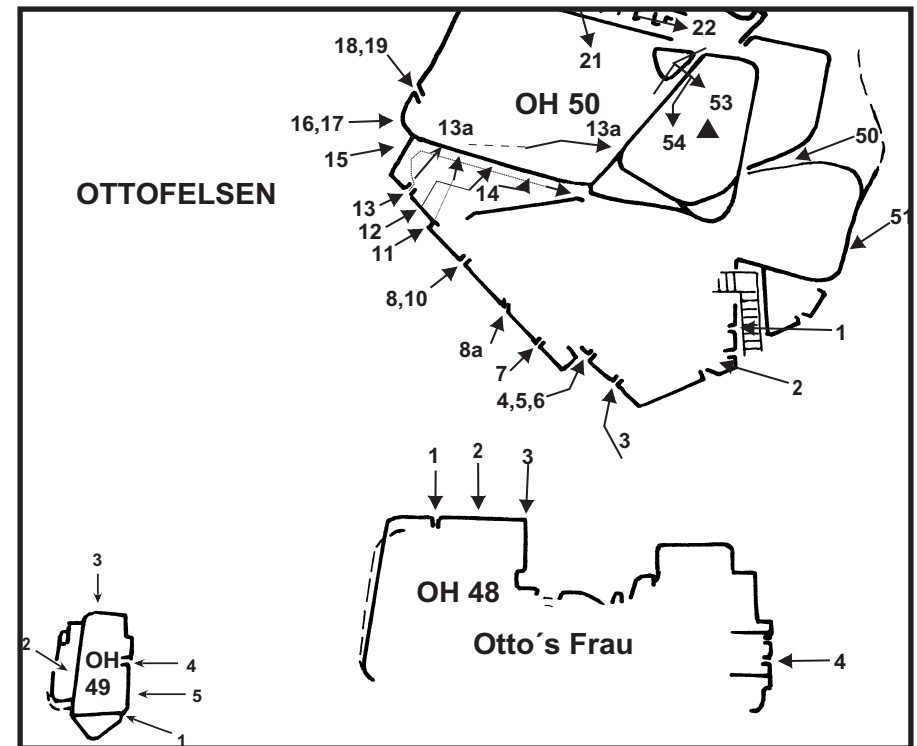
22a THC VI; Klaus Paul, R.Kruft, 1.7.95 - Links von *Ich nein ich* Wand zu Band. Über 2 Überhänge zu Rippe und über Block z.G. (5)

[OH-15] Feuersteinzwerg

9 Birkenweg A1 (IXa); Friedrich Meyer, W.Hartmann, P.Jentsch, 29.5.66; 1.freie Beg. Ralf Gentsch, J.Kroupa, C.Henning, 1.5.99 - Vom linken Vorblick in der N-Wand gerade hoch (BH) zu Rippe. Riß zu Band. Linkshaltend Wand z.A. - Die alten Rostgurken sind heraufgefallen, weshalb technisch A1 fraglich ist.

[OH-48] Otto's Frau

4 Neujahrsfliegen VIIIc; Uwe Kruft und Heiko Bode 01.01.99 - Von SO markante Rißfolge über Überhang geradewegs z.A.



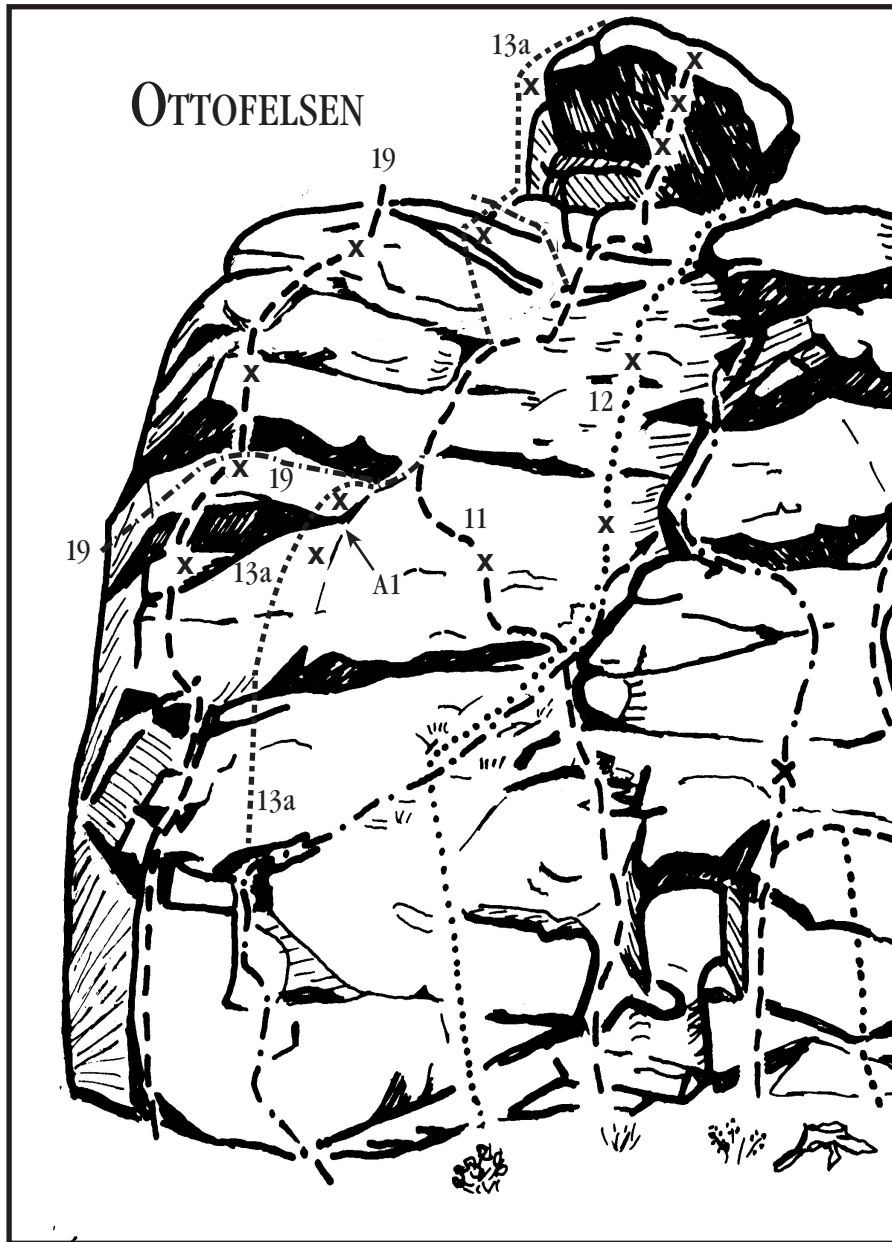
[OH-49] Otto's Kind

3 Du und die Sandbank VIIa; Heiko Bode, U.Kruft, A.Buße, 17.10.99 - In Nordwand zu Band. Über Überhang linkshaltend oder gerade z.G.

[OH-50] OTTOFELSEN

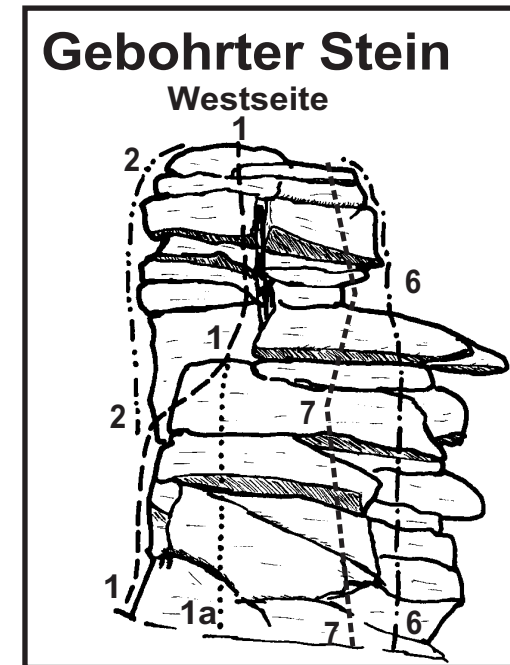
13a Adventskalender A1/VIIc; Maxim Buckup, K.Paul, 3.12.00 - Vom Einstieg der *Rampe* gerade über Bänder unter Überhang (BH). Rechtshaltend an 2.BH vorbei {hier A1} zur *Brockenblick AV* (rechts nBH) und wie diese zu rechtsansteigender *Rampe*. Links bei 4.BH zu großem Abs. Links von gr. Dach bei Kante (5.BH) z.G.

Auf der Anstiegsskizze Seite 123 ist die Variante zum Brockenblick (OH-50/19) ein Querriß zu hoch gerutscht. Hier nun neben dem „Adventskalender“ auch der korrekte Verlauf dieses Weges.



[OH-52] Gebodrter Stein

7 **Seiltaufo V**; Jörg Sommerfeld, J.Zymmara, 2.4.00 - Links der *SW-Kante* über Überhang geradewegs z.G.ordwand zu Band. Über Überhang linkshaltend oder gerade z.G.

**[IP-9a] Netzbergwand**

1 **Moorhuhnschießen V**; Ronald Kruft, K.Paul, 18.3.00; Rechts in der Talseite Riß bis an sein Ende. Links auf Abs. u. über Platte zu Höhlung. Riß z.A.

[IP-9b] Netzbergscheibe

1 **AW**; Aus der Scharte bei Rißkamin z.G.
